

प्रेषक,

ड्यूटी ऑफिसर/अनु सचिव,  
राज्य आपातकालीन परिचालन केन्द्र,  
उत्तराखण्ड सचिवालय, देहरादून।

सेवा में,

जिलाधिकारी  
पिथौरागढ़ एवं उधम सिंह नगर।

एस0ई0ओ0सी0

देहरादून: दिनांक: 23, अगस्त, 2023

विषय:- वर्षा के कारण गौरी गंगा नदी (बंगापानी, पिथौरागढ़) एवं फीका बैराज, जसपुर के जल स्तर में हो रही वृद्धि की संभावना को देखते हुए सावधानी बरतने के सम्बन्ध में।

महोदय,

उपरोक्त विषयक अवगत कराना है कि बाढ़ नियंत्रण कक्ष, सिंचाई विभाग, देहरादून से प्राप्त दैनिक जल स्तर एवं पूर्वानुमान दिनांक 23.08.2023 (प्रति संलग्न) के क्रम में अवगत कराना है कि गौरी गंगा नदी (बंगापानी, मुनस्यारी) का जल स्तर, खतरे के निशान से ऊपर प्रवाहित हो रही है। तथा फीका बैराज, जसपुर (उधम सिंह नगर) का जलस्तर अधिकतम बाढ़ स्तर से ऊपर हो गया है।


अतः आपके जनपद में जलस्तर की वास्तविक समय की निगरानी (Real time monitoring) किये जाने की कार्यवाही सुनिश्चित करते हुए जलस्तर में हो रही वृद्धि के दृष्टिगत अपने जनपद में निम्न सावधानियां बरतना सुनिश्चित करने का कष्ट करें।

1. प्रत्येक स्तर पर तत्परता एवं सुरक्षा बनाये रखते हुए आवागमन में नियंत्रण बरता जाये।
2. किसी भी आपदा/दुर्घटना की स्थिति में त्वरित स्थलीय कार्यवाही करते हुए सूचनाओं का तत्काल आदान-प्रदान किया जायें।
3. आपदा प्रबन्धन IRS प्रणाली के नामित समस्त अधिकारी एवं विभागीय नोडल अधिकारी हाई अलर्ट में रहेंगे।
4. समस्त राजस्व उपनिरीक्षक, ग्राम विकास अधिकारी, ग्राम पंचायत अधिकारी अपने क्षेत्रों में बने रहेंगे।
5. समस्त चौकी/थाने भी आपदा सम्बन्धी उपकरणों एवं वायरलैस सहित हाई अलर्ट में रहेंगे।
6. उक्त अवधि में किसी भी अधिकारी/कर्मचारी के मोबाईल/फोन स्विच ऑफ नहीं रहेंगे।
7. अधिकारीगण बरसाती, छाता, टार्च, हैलमेट तथा कुछ आवश्यक उपकरण एवं सामग्री अपने वाहनों में रखने हेतु उचित कार्यवाही करेंगे।
8. उक्त अवधि में लोगों के फँसे होने की स्थिति पर खाद्य सामग्री व मेडिकल सुविधा की व्यवस्था की जाये।
9. असामान्य मौसम, भारी वर्षा की चेतावनियों के दौरान उच्च हिमालयी क्षेत्रों में पर्यटकों के आवागमन की अनुमति न दी जाये।
10. नगर एवं कस्बाई क्षेत्रों में नालियों एवं कलवटों के अवरोधों को दूर किया जाये।
11. जिला सूचना अधिकारी उक्त सूचना को आम जनमानस तक दृश्य एवं प्रिन्ट मीडिया से प्रसारित करना सुनिश्चित करेंगे।

 कमश:


- 12- जल स्तर सम्बन्धित सूचनाएं बाढ़ नियंत्रण कक्ष, सिंचाई विभाग, देहरादून के दूरभाष नं० 8218834431 से भी प्राप्त की जा सकती है।
- 13- समस्त सम्बन्धित अधिकारी किसी भी प्रकार की आपदा की सूचना SEOC/ राज्य आपदा नियंत्रण कक्ष के फोन नम्बरों 0135-2710335, 2664314, 2664315, 2664316, फैक्स नं० 0135-2710334, 2664317, टोल फ्री नं० 1070, 9058441404 एवं 8218867005 पर तत्काल देना सुनिश्चित करेंगे।

संलग्नक—उपरोक्तानुसार।

  
(सतेन्द्र बर्मन)  
ड्यूटी ऑफिसर/अनु सचिव,  
राज्य आपातकालीन परिचालन केन्द्र।


प्रतिलिपि: निम्नलिखित को सूचनार्थ प्रेषित:-

1. मा० मुख्यमंत्री, उत्तराखण्ड सरकार।
2. मुख्य सचिव, उत्तराखण्ड शासन।
3. अपर मुख्य सचिव, गृह उत्तराखण्ड शासन।
4. प्रमुख सचिव, वन एवं पर्यावरण उत्तराखण्ड शासन।
5. सचिव, लो०नि०वि० उत्तराखण्ड शासन।
6. सचिव, श्री राज्यपाल, उत्तराखण्ड।
7. सचिव, परिवहन, उत्तराखण्ड शासन।
8. सचिव, आपदा प्रबन्धन विभाग, उत्तराखण्ड शासन।
9. अपर मुख्य कार्यकारी अधिकारी (प्रशासन), यू०एस०डी०एम०ए०, उत्तराखण्ड।
10. अपर मुख्य कार्यकारी अधिकारी (क्रियान्वयन), यू०एस०डी०एम०ए०, उत्तराखण्ड।
11. संयुक्त मुख्य कार्यकारी अधिकारी, यू०एस०डी०एम०ए०, उत्तराखण्ड।
12. सचिव, पेयजल विभाग, उत्तराखण्ड शासन।
13. सचिव, सिंचाई विभाग, उत्तराखण्ड शासन।
14. पुलिस महानिदेशक, उत्तराखण्ड।
15. आयुक्त कुमाऊँ/गढ़वाल मण्डल, उत्तराखण्ड।
16. अपर सचिव, आपदा प्रबन्धन, उत्तराखण्ड शासन।
17. प्रमुख अभियन्ता एवं विभागाध्यक्ष, सिंचाई विभाग, देहरादून।
18. प्रबन्ध निदेशक, गढ़वाल मण्डल विकास निगम, देहरादून।
19. प्रबन्ध निदेशक, कुमाऊँ मण्डल विकास निगम, नैनीताल।
20. पुलिस उप महानिरीक्षक, कुमाऊँ/गढ़वाल मण्डल।
21. जी.ओ.सी., उत्तराखण्ड सब एरिया, देहरादून।
22. पुलिस महानिरीक्षक, भारत तिब्बत सीमा पुलिस, सीमाद्वार, देहरादून।
23. महानिदेशक, सूचना निदेशालय, देहरादून।
24. अपर निदेशक, पर्यटन विभाग गढ़ीकैन्ट, देहरादून, उत्तराखण्ड।
25. विशेष कार्याधिकारी, चारधाम यात्रा परिषद, ऋषिकेश, उत्तराखण्ड।
26. नियंत्रण कक्ष, गृह मंत्रालय, भारत सरकार, नई दिल्ली।
27. नियंत्रण कक्ष, एन०डी०एम०ए०, नई दिल्ली।
28. निदेशक, भारत मौसम विज्ञान केन्द्र, देहरादून।
29. कमाण्डेंट, 15वीं वाहनी एन०डी०आर०एफ०, गदरपुर, ऊधम सिंह नगर।
30. कमाण्डेंट, एस०डी०आर०एफ०, देहरादून, उत्तराखण्ड।
31. राष्ट्रीय आपातकालीन रिसर्पोंस सेन्टर, नई दिल्ली (एन०ई०आर०सी०)।
32. संयुक्त निदेशक, आई०बी०, गृह मंत्रालय, भारत सरकार, (एस० आई० बी०) देहरादून।
33. प्रभारी, केन्द्रीय बाढ़ नियंत्रण कक्ष, सिंचाई विभाग, देहरादून को इस आशय से प्रेषित की उपरोक्त जल स्तर में हो रही वृद्धि की सतत निगरानी करना सुनिश्चित करें तथा उक्त की सूचना भी तत्काल उपलब्ध करायें।

  
(सतेन्द्र बर्मन)  
ड्यूटी ऑफिसर/अनु सचिव


# Bangapani (Munsyari) (Base) station

<b>District / Town</b>	Pithoragarh
<b>Basin</b>	Ganga
<b>River</b>	Gauri Ganga
<b>Division</b>	Middle Ganga Division-I(MGD-I), Lucknow
<b>RL of Zero gauge</b>	981
<b>Warning Level (WL)</b>	987.25
<b>Danger Level (DL)</b>	988.25
<b>Highest Flood Level (HFL)</b>	989.35
<b>HFL Attained Date</b>	2021-06-19
<b>Present Water Level</b>	988.74 mtrs ↑ on Wed, 23, Aug 2023, 9:00 AM
<b>Cumulative Daily Rainfall</b>	68.19999999999999 mm on Wed, 23, Aug 2023, 8:30 AM

 [Hydrograph](#)

# Fica Barrage (Base) station

District / Town	UDHAM SINGH NAGAR
Basin	Ganga
River	Fica
Division	Middle Ganga Division-II(MGD-II), Lucknow
RL of Zero gauge	232
Warning Level (WL)	
Danger Level (DL)	
Highest Flood Level (HFL)	235.55
HFL Attained Date	2023-07-10
Present Water Level	
Cumulative Daily Rainfall	110.19599999999999 mm on Wed, 23, Aug 2023, 8:30 AM

 Hydrograph